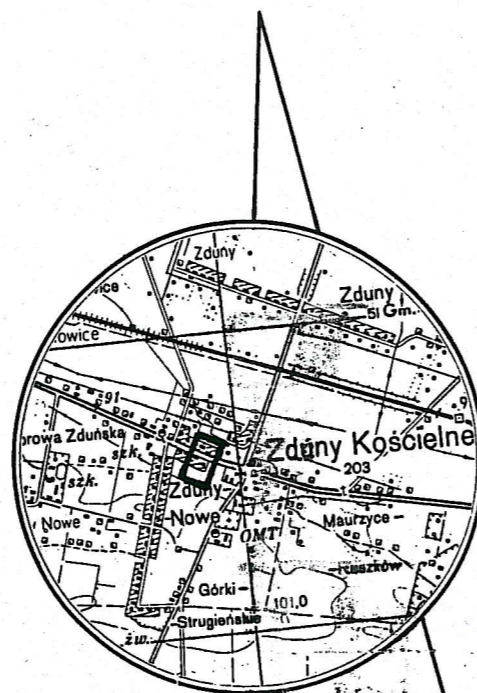


Mapa do celów projektowych

Skala 1 : 1000

woj. łódzkie
pow. łowicki
jedn. ewidencyjna : Gm. Zduny
obręb : Zduny
dz. nr 619




GEODETA orientacja 1:50000
mgr inż. Henryk Leśniak
Pozn. rej. 1836

Niniejsza mapa powstała jako kopia uzupełnionej mapy zasadniczej w skali 1:1000.
W obrębie opracowania brak punktów osnowy geodezyjnej.

USŁUGI GEODEZYJNE
mgr inż. Henryk Leśniak
99-400 Łowicz, ul. Starzyńskiego 1/82
tel. 0-46/837-2336 nr rej. 1836
NIP 834-105-04-28; REGON 750066225

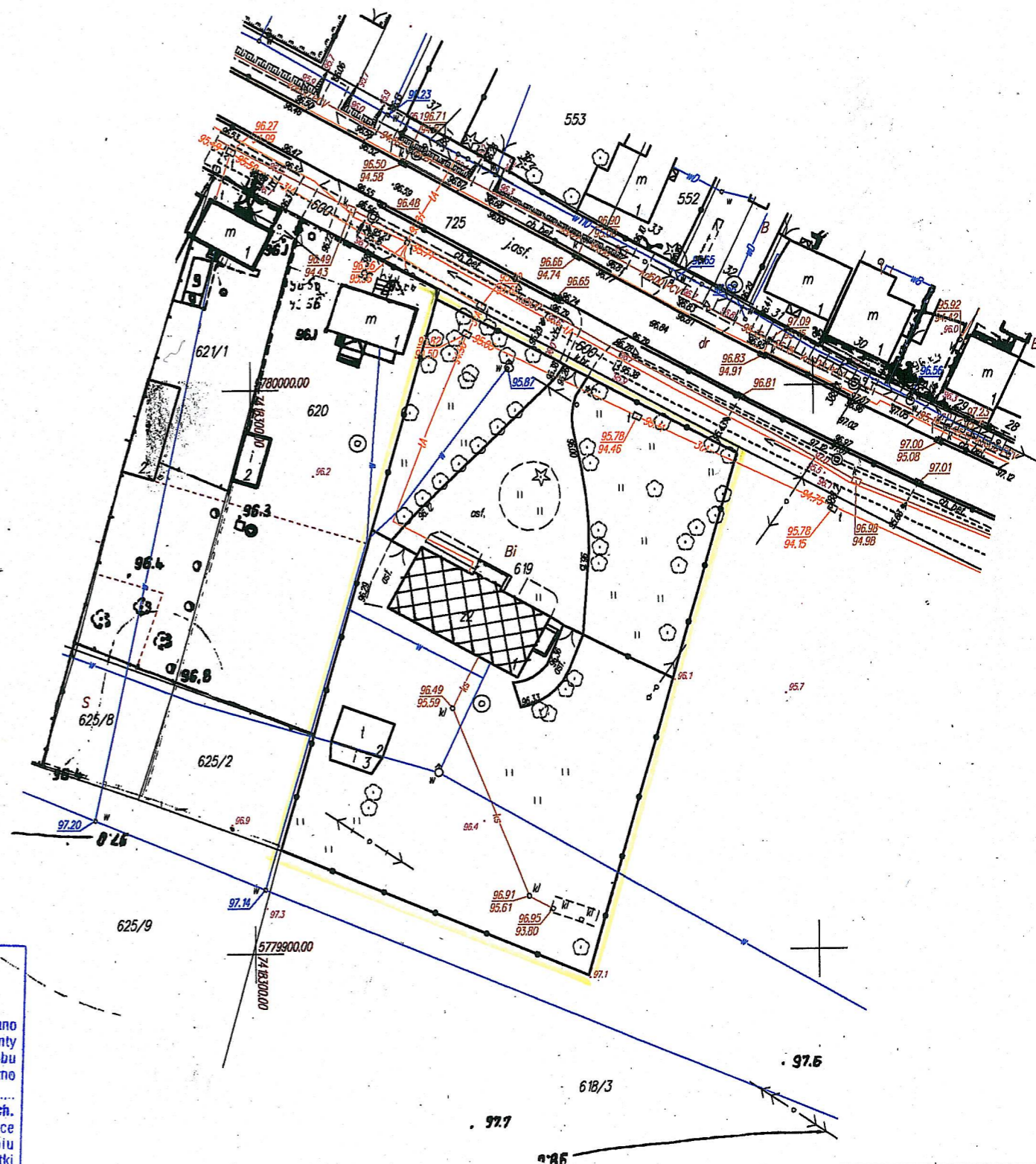
A - D GRANICE DZIAŁKI

 PRZEDMIOTOWY BUDYNEK
OSRODKA ZDROWIA

STAROSTA ŁOWICKI
Powiatowy Ośrodek Dokumentacji
Geodezyjnej i Kartograficznej w Łowiczu
Na obszarze oznaczonym linią dokonano
aktualizacji treści mapy zasadniczej. Dokumenty
z pomiaru uzupełniającego przyjęto do zasobu
powiatowego w 2010-08-04 ewidencyjnie pod nr.
539-01/2010
Mniejsza mapa może służyć do celów projektowych.
Projektowane obiekty budowlane wymagające
pozwolenia na budowę podlegają wyrażeniu
i inwentaryzacji powykonawczej przez jednostki
uprawnione do wykonywania prac geodezyjnych.
Łowicz
dnia 2010-08-04

Z up. Starosty

Elżbieta Wojciechowska-Andrzejewska
Inspektor
w Wydziale Geodezji, Katastru,
i Gospodarki Nieruchomościami



TYTUŁ OPRACOWANIA :	ZMIANA KONSTRUKCJI DACHU NA BUDYNKU NZOZ I DOCIEPLENIE ŚCIAN ZEWNĘTRZNYCH	NR. 1
ADRES OBIEKTU :	ZDUNY 34 dz nr 619	Data: 06.2010
INWESTOR :	99-440 GMINA ZDUNY	skala : 1/500
NAZWA RYSUNKU	PLAN SYTUACYJNY	
PROJEKTOWALI	inż. Jerzy Targaszewski upr. bud. nr 72/01/MŁ spec. knstr-bud. b/o mgr inż. arch. Jolanta Smolarczyk upr. proj. 342/86/MŁ spec. arch. b/o	